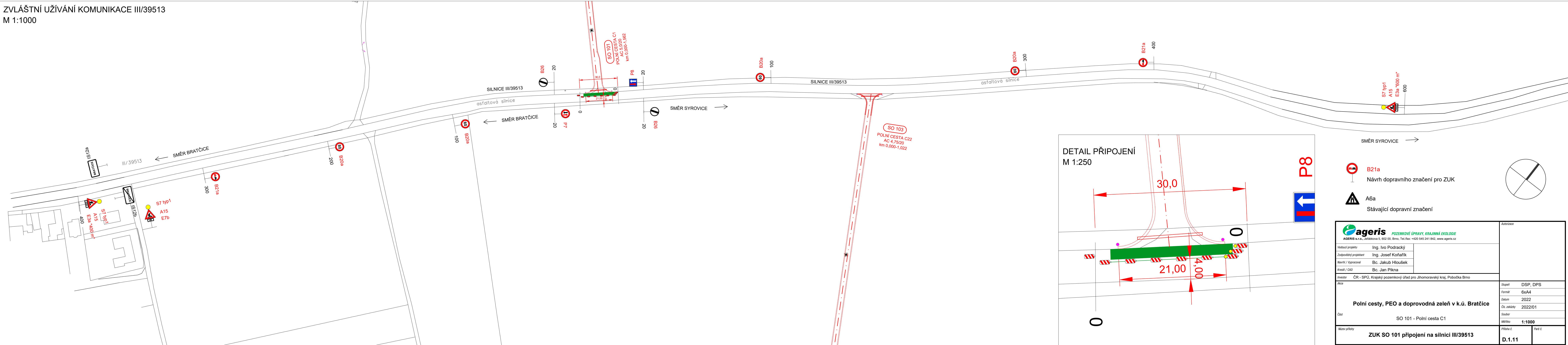
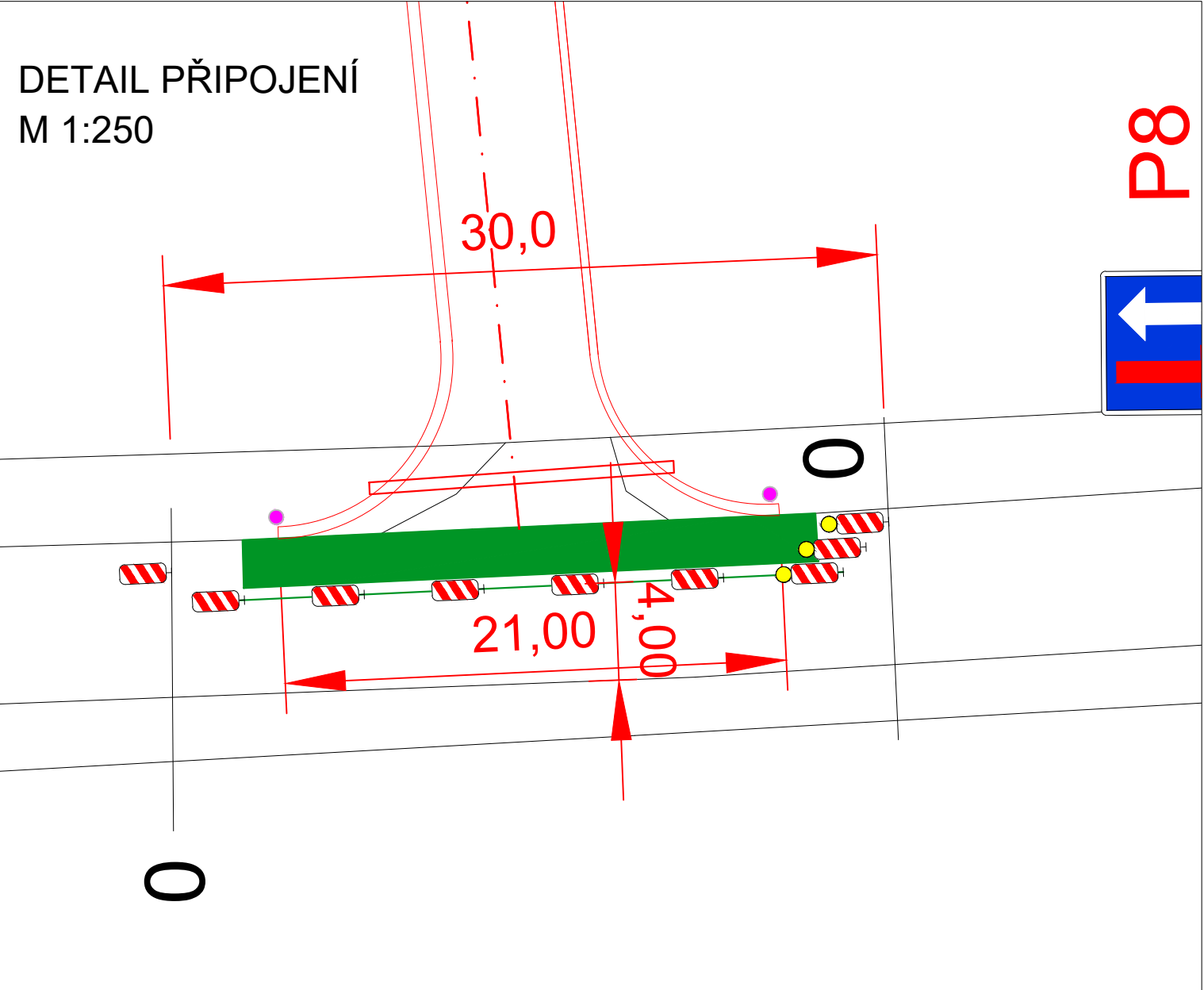



ZVLÁŠTNÍ UŽÍVÁNÍ KOMUNIKACE III/39513
M 1:1000




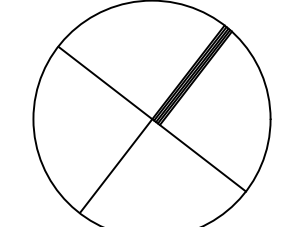
DETAIL PŘIPOJENÍ
M 1:250




SMĚR SYROVICE →

 B21a
Návrh dopravního značení pro ZUK

 A6a
Stávající dopravní značení



 POZEMKOVÉ ÚPRAVY, KRAJINNÁ EKOLOGIE AGERIS s.r.o., Jefáčkova 5, 602 00, Brno, Tel./fax: +420 545 241 842, www.ageris.cz		Autorizace	
Vedoucí projektu	Ing. Ivo Podracký		
Zodpovědný projektant	Ing. Josef Koňářik		
Návrh / Vypracoval	Bc. Jakub Hloušek		
Kresil / CAD	Bc. Jan Píkna		
Investor	ČR - SPÚ, Krajský pozemkový úřad pro Jihomoravský kraj, Pobočka Brno		
Akce		Stupeň	DSP, DPS
Polní cesty, PEO a doprovodná zeleň v k.ú. Bratčice		Formát	6xA4
		Datum	2022
		Čís. zakázky	2022/01
Část	SO 101 - Polní cesta C1	Soubor	
Název přílohy		Měřítko	1:1000
ZUK SO 101 připojení na silnici III/39513		Příloha č.	Paré č.
		D.1.11	